

# Département de la Drôme

Ministère de l'Environnement, de l'Énergie et de la Mer

## Commune de Mours-Saint-Eusèbe

### Servitudes d'Utilité publique












Direction Départementale des Territoires  
Service Aménagement du Territoire et Risques  
Pôle Aménagement

Plan édité le: 28-12-2016

Échelle: 1:5 000

#### Légende

##### Servitudes opposables sur le territoire communal

-  A4 : Concession des eaux - Servitudes concourant à l'alimentation des cours d'eau non domaniaux ou compris dans l'empire du lit des cours d'eau.
-  AC1 : Servitudes de protection des monuments historiques, périmètre de protection renforcé (PPR).
-  AC1 : Servitudes de protection des monuments historiques inscrits.
-  AS1 : Servitudes résultant de l'assoulement de périmètres de protection des eaux potables enminérales - protection inondée.
-  AS1 : Servitudes résultant de l'assoulement de périmètres de protection des eaux potables enminérales - protection évigée.
-  AS1 : Servitudes résultant de l'assoulement de périmètres de protection des eaux potables enminérales - protection évigée.
-  PT1 : Servitudes relatives aux transmissions radiobalistiques concernant la protection des centres de réception contre les perturbations électromagnétiques - zone de protection.
-  PT1 : Servitudes relatives aux transmissions radiobalistiques concernant la protection des centres de réception contre les perturbations électromagnétiques - zone de garde.
-  T5 : Servitudes aéronautiques de déplacement (aérodrôme civil et militaire).
-  AC1 : Monuments historiques, localisation du centre.

##### Limites administratives

-  Section cadastrale
-  Limite communale

#### Mours-Saint-Eusèbe Liste des servitudes d'utilité publique

Type	Gestionnaire	Description	Acte	N°	Date	Objet
A4	DDT de la Drôme - SEFDI	La Saison - Servitude de libre passage sur les berges des cours d'eau non navigables ni flottables	Arrêté Préfectoral	5321	02-12-1968	DUP
AC1	Unité Départementale de l'Architecture et du Patrimoine (UDAP)	Eglise - 10, rue sud de la nef avec sa porte CI. Paroisse	Arrêté préfectoral	39-12-1889		Inscription/Classe
AS1	ARS - Délégation Territoriale Départementale de la Drôme	Protection sanitaire du captage des Eauelles, ville de Romans. Enquête publique en cours, arrêté en attente.	Arrêté Préfectoral	08-3036	20-08-2008	DUP
PT1	FRANCE TELECOM	Centre radiobalistique de Romans - Saint Nicolas	Arrêté Ministériel	5457	02-10-1989	Classement de centre radiobalistique
PT2	FRANCE TELECOM	Terrain hercier de Romans - St Nicolas	Arrêté Ministériel	5457	02-10-1989	Classement de centre radiobalistique
T5	DDAC - SMA	Plan des Servitudes Aéronautiques de l'aérodrome de Romans-St-Paul	Arrêté Ministériel		28-04-2016	Approbation

